













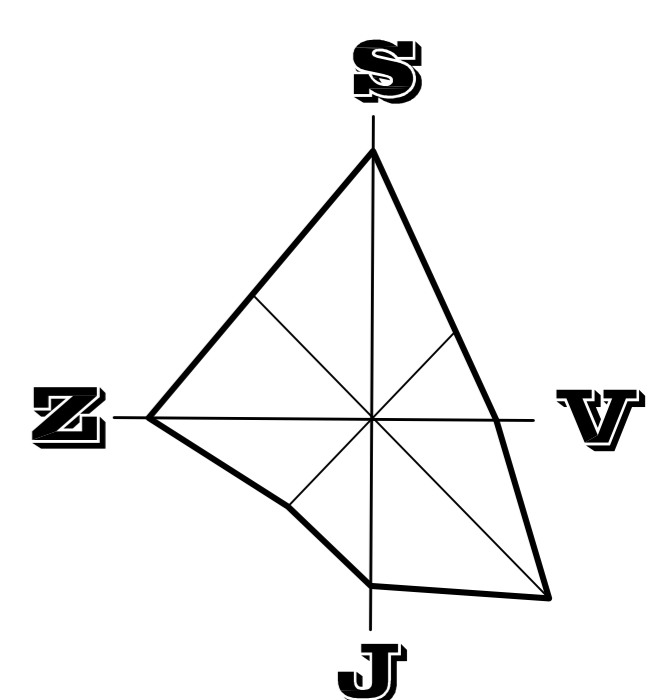
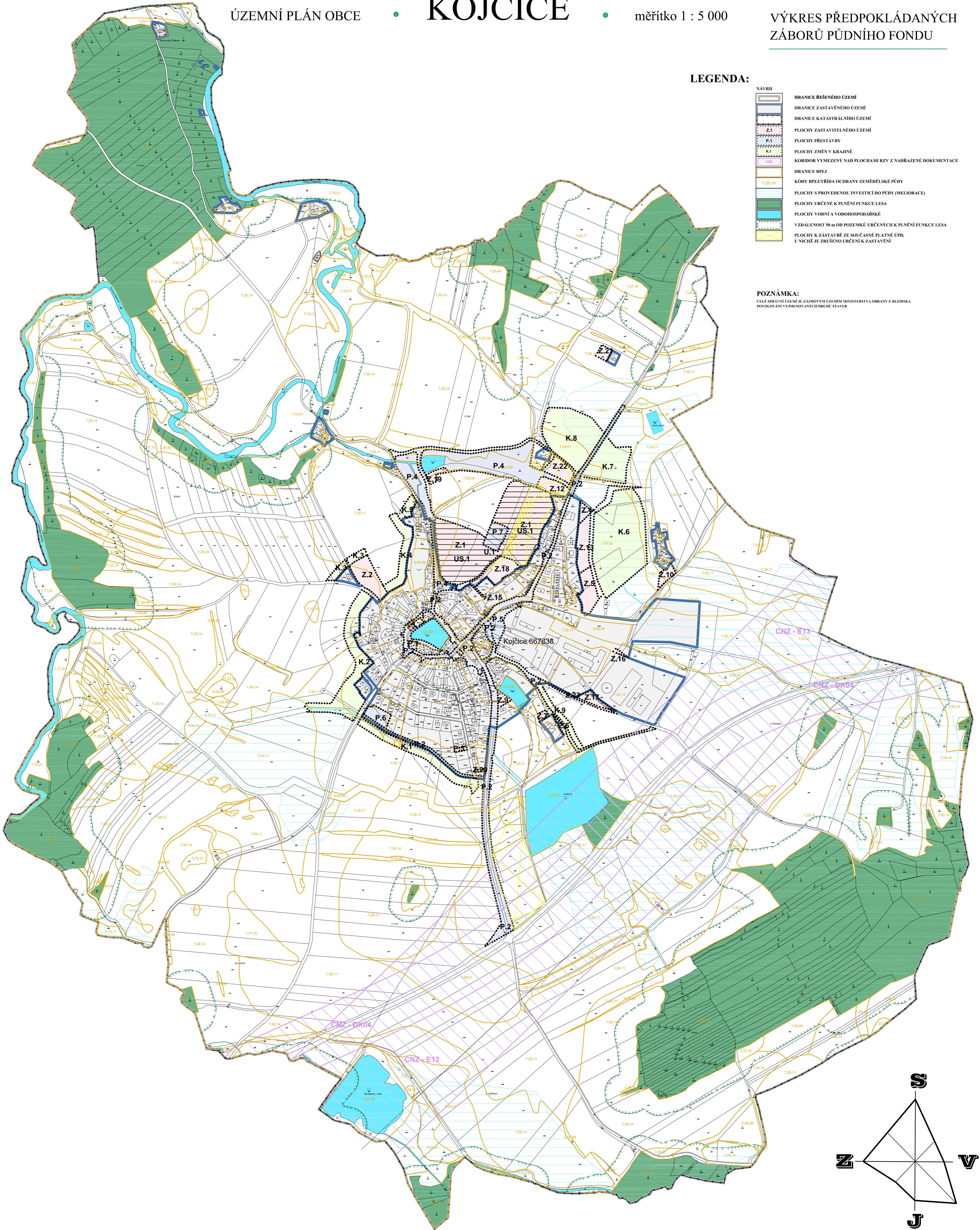


LEGENDA:

- NÁVRH**
-  HRANICE ŘEŠENÉHO ÚZEMÍ
 -  HRANICE ZASTAVĚNÉHO ÚZEMÍ
 -  HRANICE KATASTRÁLNÍHO ÚZEMÍ
 -  PLOCHY ZASTAVITELNÉHO ÚZEMÍ Z.1
 -  PLOCHY PŘESTAVBY P.1
 -  PLOCHY ZMĚN V KRAJINĚ K.1
 -  KORIDOR VYMEZENÝ NAD PLOCHAMI RZV Z NADŘÁZENÉ DOKUMENTACE
 -  HRANICE BPEJ
 -  KÓDY BPEJ/TRÍDA OCHRANY ZEMĚDĚLSKÉ PŮDY 7.29.14
 -  PLOCHY S PROVEDENOU INVESTICÍ DO PĚDY (MEJIORACE)
 -  PLOCHY URČENÉ K PLNĚNÍ FUNKCE LESA
 -  PLOCHY VODNÍ A VODOHOSPODÁRSKÉ
 -  VZDÁLENOST 50 m OD POZEMKŮ URČENÝCH K PLNĚNÍ FUNKCE LESA
 -  PLOCHY K ZASTAVĚ ZE SOUČASNĚ PLATNÉ ÚPD, U NICHŽ JE ZRUŠENO URČENÍ K ZASTAVĚNÍ

POZNÁMKA:
CELÉ SPRÁVNÍ ÚZEMÍ JE ZÁKONNĚM ÚZEMNÍM MINISTERSTVA OBRANY Z HLEDISKA
POVOLOVÁNÍ VYMEZENOVANÝCH DŘEVNÝCH STAVB



ZÁZNAM O ÚČINNOSTI		
Schvalovací orgán	OBCENÍ ZASTUPITELSTVO V KOJČICE	Razítko pořizovatele
Starosta obce	Ing. Alena Korandová	
Datum nabytí účinnosti		
Oprávněná úřední osoba pořizovatele:	Ing. František Souček vedoucí oddělení územního plánování, Městský úřad Pelhřimov	

Zakázka		ÚZEMNÍ PLÁN OBCE KOJČICE NÁVRH		Razítko zpracovatele
Stupeň		VÝKRES PŘEDPOKLÁDANÝCH ZÁBORŮ ZPF A PUPPL		
Obsah		1 : 5 000		
Měřítko		DUBEN 2024		
Datum vyhotovení		Hlavní projektant	Ing. arch. Václav Stěpán	Podpis
		Hlavní projektant	Ing. arch. Martin Souček	
		Kreslíři	Ing. arch. Martin Souček	
		ICO / DIČ	10276661 / CZ 430908117	Číslo výkresu
		Telefon	387718439, 387718450	Číslo paré
				6