













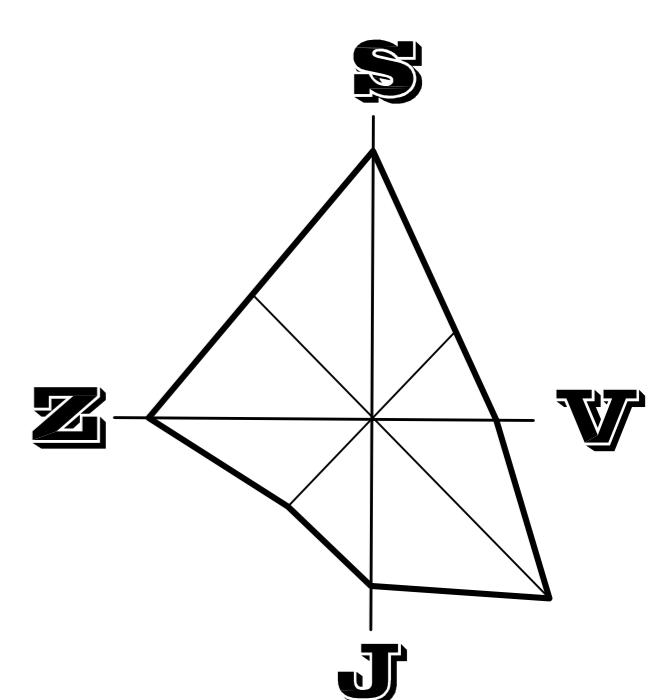
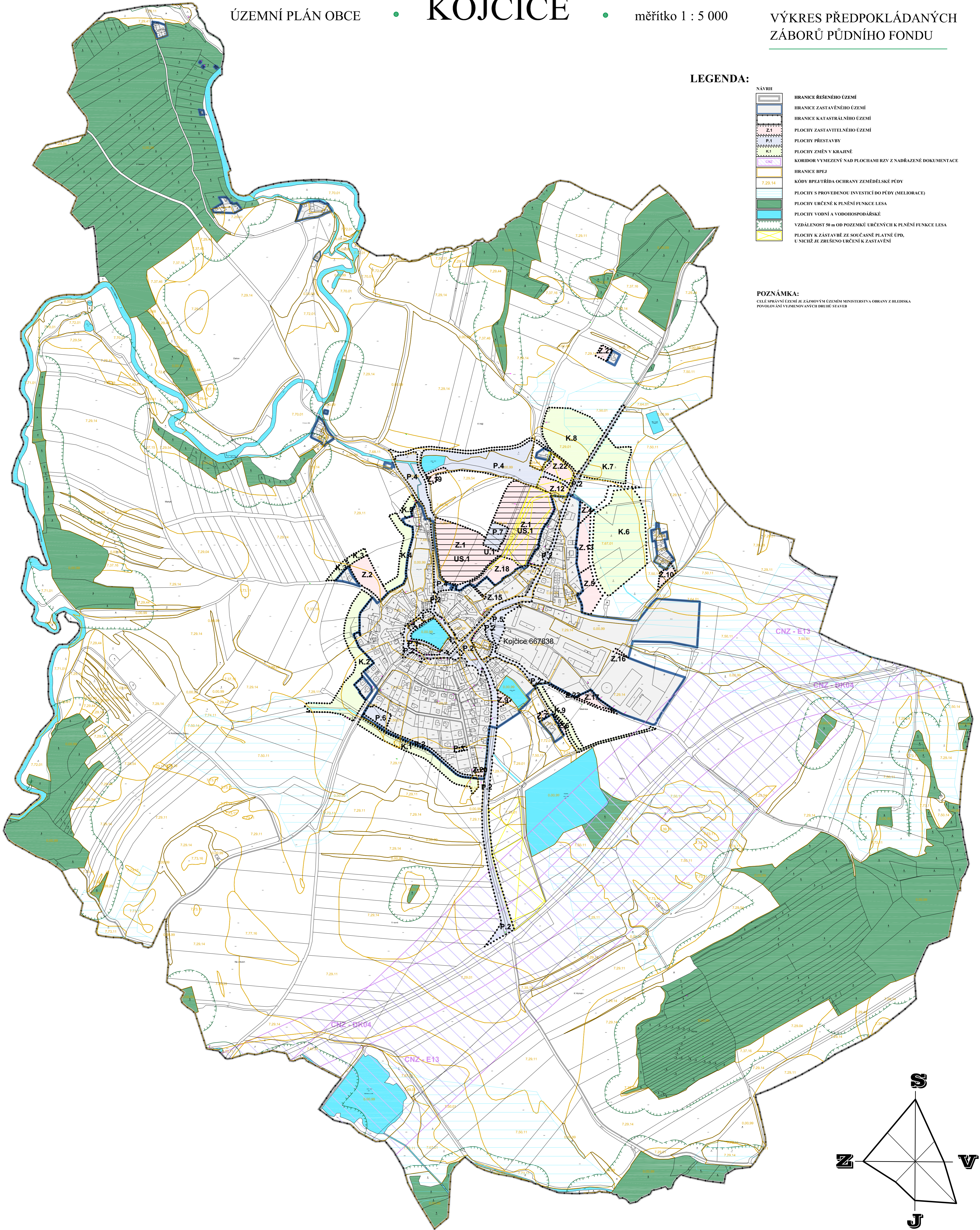


LEGENDA:

- NÁVRH**
-  HRANICE ŘEŠENÉHO ÚZEMÍ
 -  HRANICE ZASTAVĚNÉHO ÚZEMÍ
 -  HRANICE KATASTRÁLNÍHO ÚZEMÍ
 -  PLOCHY ZASTAVITELNÉHO ÚZEMÍ Z.1
 -  PLOCHY PŘESTAVBY P.1
 -  PLOCHY ZMĚN V KRAJINĚ K.1
 -  KORIDOR VYMEZENÝ NAD PLOCHAMI RZV Z NADŘÁZENÉ DOKUMENTACE
 -  HRANICE BPEJ
 -  KÓDY BPEJ/TRÍDA OCHRANY ZEMĚDĚLSKÉ PŮDY 7.29.14
 -  PLOCHY S PROVEDENOU INVESTICÍ DO PĚDY (MEJORACE)
 -  PLOCHY URČENÉ K PLNĚNÍ FUNKCE LESA
 -  PLOCHY VODNÍ A VODOHOSPODÁŘSKÉ
 -  VZDÁLENOST 50 m OD POZEMKŮ URČENÝCH K PLNĚNÍ FUNKCE LESA
 -  PLOCHY K ZASTAVĚ ZE SOUČASNĚ PLATNÉ ÚPD, U NICHŽ JE ZRUŠENO URČENÍ K ZASTAVĚNÍ

POZNÁMKA:
CELÉ SPRÁVNÍ ÚZEMÍ JE ZÁKONNĚM ÚZEMNÍM MINISTERSTVA OBRANY Z HLEDISKA
POVOLOVÁNÍ VYMEZENOVANÝCH DRUHŮ STAVĚB



ZÁZNAM O ÚČINNOSTI		
Schvalovací orgán	OBCNÍ ZASTUPITELSTVO V KOJČICE	Razítko pořizovatele
Starosta obce	Ing. Alena Korandová	
Datum nabytí účinnosti		
Oprávněná úřední osoba pořizovatele:	Ing. František Souček vedoucí oddělení územního plánování, Městský úřad Pelhřimov	

Zakázka		ÚZEMNÍ PLÁN OBCE KOJČICE		Razítko zpracovatele	
Stupeň	NÁVRH				
Obsah	VÝKRES PŘEDPOKLÁDANÝCH ZÁBORŮ ZPF A PUPPL				
Měřítko	1 : 5 000				
Datum vyhotovení	PROSINEC 2024				
architektonický atelier	Hlavní projektant	Ing. arch. Václav Stěpán	Podpis		
	Hlavní projektant	Ing. arch. Martin Souček			
STEPAN	Kreslíři	Ing. arch. Martin Souček	Číslo výkresu	Číslo paré	
	ICO / DIČ	10276661 / CZ 430908117	7		
	Telefon	387718439, 387718450			